







Zone 26

Découpages territoriaux

-  Réserve faunique
-  Pourvoirie à droits exclusifs
-  Zone d'exploitation contrôlée (zec)
-  Aire faunique communautaire (AFC)
-  Terres de catégorie I et II
-  Petit lac aménagé (PLA)
-  Parc national du Québec et parc national du Canada
-  Limite de zone de pêche
-  Subdivision de zone de pêche

Frontières

-  Frontière internationale
-  Frontière interprovinciale ou interétatique
-  Frontière Québec – Terre-Neuve-et-Labrador (cette frontière n'est pas définitive)

Métadonnées

Projection cartographique : Conique de Lambert avec deux parallèles d'échelle conservée (46° et 60°)



Sources

- | | |
|---------------------------------------------|---------------------------------------------------------------------------|
| Données | Organisme, année |
| Zone de pêche, territoire faunique | Ministère des Ressources naturelles et de la Faune, 2006 |
| Territoire de conservation et de protection | Ministère du Développement durable, de l'Environnement et des Parcs, 2006 |

Réalisation

Production : Ministère des Ressources naturelles et de la Faune
 Direction générale de l'information géographique
 en collaboration avec la Direction générale du développement et de l'aménagement de la faune

© Gouvernement du Québec, 1^{er} trimestre 2007

<http://www.mmf.gouv.qc.ca/fr/faune/reglementation/>